



## Le grand circuit de la forêt de Montpellier.

### RIGUEPEU



© Perry Taylor / Affiche

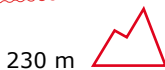


Moyen



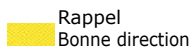
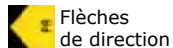
Accessible VTT

Dénivelé



230 m

Balissage



### D Parking de la Mairie

- 1 Passer entre la mairie et l'école, traverser la place du foirail. Rejoindre la D 34 et la suivre à droite sur 60 m. Prendre la route à gauche. Monter tout droit vers Pedantin. Continuer par le chemin herbeux de crête sur 1.5 km (vue sur Riguepeu). Le chemin devient empierré, traverser le bois (prudence : palombières). Arriver à une intersection.
- 2 Laisser le chemin à droite (PR3). Continuer tout droit. Longer les vignes et poursuivre vers le sud jusqu'à la route.
- 3 La prendre à droite. Passer «Carsicot et Molère». Couper la petite route et descendre par le chemin empierré vers la forêt domaniale de Montpellier. Poursuivre par ce chemin sur 1km et arriver à la deuxième clairière.  
**En poursuivant tout droit sur 50 m : chène du juge (où l'on rendait autrefois la justice).**
- 4 Bifurquer à gauche par le chemin de terre sur 1.500 km. Rejoindre une petite route.

### PR N° 2

- 5 L'emprunter à gauche sur 200 m. A l'intersection, aller à gauche en direction de « Raguet ». Continuer jusqu'à la ferme « Panepan » (Panorama).
- 6 Avant la ferme, s'engager dans le chemin de terre qui passe entre les bâtiments. Continuer tout droit en direction de la ferme « la Bourdette ». Au bois, virer à gauche et rejoindre la D 34 (prudence). L'emprunter sur 500 m. Poursuivre à gauche par la D 179.
- 7 A l'intersection, aller à droite et monter au village de St Arailles. Le visiter. Repartir par la route qui passe à droite de l'église. Rejoindre en contre bas la petite route. S'y engager à droite sur 250 m. Au virage, aller tout droit. Longer le bois de Pitron. Prendre à droite et rejoindre la contre-allée du château de Pitron.
- 8 Aller à gauche, la longer et rejoindre la route. Continuer tout droit. Passer le pont de l'Osse et retrouver le point de départ.

A mi-chemin d'un parcours très varié avec vue sur les Pyrénées, **la forêt domaniale de Montpellier** fournissait autrefois aux verriers le bois nécessaire à la fabrication des bouteilles des eaux de vies d'armagnac

### A découvrir

Panoramas et vues sur Riguepeu et St Arailles  
Forêt domaniale de Montpellier – Chêne du juge – Le moulin de Riguepeu situé sur la rivière l'Osse (visite possible se renseigner à l'OT) – La forêt de Pitron.

Contacts :

**Office de tourisme d'Aragnan en Fezensac**  
18 rue des cordeliers  
32190 VIC-FEZENSAC  
Tél. 05 62 06 34 90  
www.tourismedartagnanenfezensac.com



**Comité Départemental de la Randonnée pédestre**  
Maison du Tourisme  
3 boulevard Roquelaure  
BP 50106 32002 AUCH cedex  
courriel : gers@ffrandonnee.fr

