



La forêt domaniale Vic-Roquebrune VIC-FEZENSAC






Facile



Accessible VTT



Balissage

-  Changement de direction
-  Rappel Bonne direction
-  Mauvaise direction

Ce sentier pédagogique, adapté à tous les âges, vous permet de **cheminer à travers la forêt et de longer l'Osse** en toute tranquillité. Il a été réalisé grâce au projet du syndicat de l'Osse-Gélize-Auzoue dans le but de restaurer et de valoriser les zones inondables.

- A découvrir :**
- Permarâcher
 - Forêt Domaniale
 - Passerelle

Contacts :
Office de tourisme d'Artagnan en Fezensac
 18 rue des cordeliers
 32190 VIC-FEZENSAC
 Tél. 05 62 06 34 90
 www.ot-dartagnan-fezensac.com



Comité Départemental de la Randonnée pédestre
 Maison du Tourisme
 3 boulevard Roquelaure
 BP 50106 32002 AUCH cedex
 courriel : gers@ffrandonnee.fr



D Parking P1 sur la D34
 1.8 km de Vic-Fezensac - CD 34 Direction Riguepeu

PR N° 3

- 1** Du parking, remonter sur 500m la route communale qui s'enfonce à gauche dans la forêt. Virer à droite dans un chemin de terre. Passer la barrière. A la bifurcation, prendre à droite. Poursuivre dans la courbe et rejoindre la passerelle. L'emprunter.
- 2** Sur l'autre rive, poursuivre à droite, suivre la courbe, continuer tout droit plein sud jusqu'à une bifurcation.
- 3** Poursuivre sur le chemin en face. **(variante 1 - 2,5 km - prendre à gauche)**
- 4** Continuer le cheminement tout droit. A la sortie d'une courbe à gauche, rejoindre la rivière l'Osse. **(variante 2 - 3.5 km - prendre à gauche)**
- 5** Prendre à gauche et suivre plein nord la rivière jusqu'à la passerelle.
- 2** L'emprunter et rejoindre le parking par le même chemin.